



Shri Shivaji Education Society Amravati's

J. D. Patil Sangludkar Mahavidyalaya, Daryapur

Dist. Amravati (M.S.) – 444803

Estd.- 1961

NAAC Reaccredited with 'B++' GRADE (CGPA 2.88)



Criterion-IV: Infrastructure and Learning Resources

4.4.2 There are established systems and procedures for maintaining and utilizing physical, academic and support facilities-laboratory, library, sport complex, computes, classrooms, etc.



Shri Shivaji Education Society Amravati's

J. D. Patil Sangludkar Mahavidyalaya
Daryapur. Dist. Amravati (MH)



NAAC Reaccredited With Grade B++ (CGPA 2.88)

President
Hon'ble Harshvardhan P. Deshmukh

Principal
Dr. A.K. Bodkhe
M.Sc., (Zoo), Ph. D.

Founder President
Dr. Panjabrao Alias Bhausahab Deshmukh

Outward No. JDPS/ IQAC

Sr. College No. 107 / Jr. College No. J02.12.002

Date - 28 / 06 /2023

Certificate

This is to certify that the documents attached in **4.4.2 There are established systems and procedures for maintaining and utilizing physical, academic and support facilities-laboratory, library, sport complex, computes, classrooms, etc.** are verified and found correct to the best of my knowledge.

IQAC Co-ordinator
J.D. Patil Sangludkar Mahavidyalaya
Daryapur



Principal
J.D. Patil Sangludkar Mahavidyalaya
Daryapur

4.4.2 Procedures & policies framed by the institution for maintaining and utilizing physical, academic and support facilities - laboratory, library, sports complex, computers, classrooms etc.

Maintenance of campus & IT facilities have been carried out by concerning non-teaching staff. However, creation of new assets in the college is approved by the central building committee of the parent society. The building committee approved its technical basis and then actual work takes place through tenders.

Four ICT enabled classrooms have LCD projectors and PCs with internet facilities for the traditional as well as blended learning. The maintenance of IT facilities is done regularly. College purchase committee takes care of purchase by calling quotations from large suppliers from big cities (Amravati & Akola). Library has open access system that allows readers directly to the book stacks choosing the books of his/her interest. The maximum services are automated by SOUL 3.0 upgraded library software by INFLIBNET Centre Ahmadabad. It has six modules that are being used for automation of services and functionalities such as computerized issues and return, data entry of books for newly purchased books, OPAC services, barcoding, etc. Maintenance consisting of binding & stock verification is done once in three years, cleaning is done every alternate day. Withdrawal of books is done as per the affiliating university.



महाराष्ट्र शासन

गाव नमुना सात (अधिकार अभिलेख पत्रक)

[महाराष्ट्र जमीन महसुल अधिकार अभिलेख आणि नोंदवह्या (तयार करणे व सुस्थितीत ठेवणे) नियम १९७१ यातील नियम ३,५,६ आणि ७]

गाव :- बनोसा (५३२९३०)

तालुका :- दर्यापूर

जिल्हा :- अमरावती



ULPIN : 35423863795

भमापन क्रमांक व उपविभाग ३२/१

35423863795



हा गाव नमूना क्रमांक ७ दिनांक १४/१२/२०२१:११:०३:५५ PM रोजी डिजिटल स्वाक्षरीत केला आहे व गाव नमूना क्रमांक १२ चा डेटा स्वयंप्रमाणित असल्यामुळे ७/१२ अभिलेखावर वर कोणत्याही सही शिक्क्याची आवश्यकता नाही.

७/१२ डाउनलोड दि. : २५/१०/२०२३ : १३:१८:३४ PM. वैधता पडताळणीसाठी <https://digitalsatbara.mahabhumi.gov.in/dslr/> या संकेत स्थळावर जाऊन 0711100001146523 हा क्रमांक वापरावा.

पृष्ठ क्र. १/४

Digitally signed



भुधारणा पद्धती		भोगवटादार वर्ग - १		शेताचे स्थानीक नाव :			
क्षेत्र, एकक व आकारणी	खाते क्र.	भोगवटादाराचे नाव	क्षेत्र	आकार	पो.ख.	फेरफार क्र	कुळ, खंड व इतर अधिकार
क्षेत्राचे एकक हे.आर.चौ.मी	२०४५	सरकार --			१८.३५.००	(१०२)	कुळाचे नाव व खंड
अ) लागवड योग्य क्षेत्र जिरायत - बागायत - एकुण - ला.यो. क्षेत्र	२२४२	मेमन समाज कब्रस्थान			०.६९.००	(६८६)	इतर अधिकार इतर
	३५९१	जे.डी. पाटील सांगळुदकर महाविद्यालय दर्यापुर			५.२८.००	(१२०)	क्र.२५७MRC/२००२-०३ दि.११/६/२००० प्रमाणे अध्यक्ष (६)
ब) पोटखराब क्षेत्र (लागवड अयोग्य)	३५९२	डॉ. बाबासाहेब आंबेडकर मागासवर्गीय मुलांचे शासकिय वस्तीगृह			१.२०.००	(१०२)	वि.अप्पर आयुक्त साहेब अमरावती विभाग यांचे आदेश अपील (६)
वर्ग (अ) ३४.४९.०० वर्ग (ब) - एकुण पो.ख.क्षेत्र ३४.४९.००	३५९३	नगरपरिषद दर्यापुर घनकचरा साठवणुकीकरीता			८.९७.००	(१०२)	सातपुडा एज्यु सोसायटी बनोसा याना दिलेली २.०० जमिन (६)
एकुण क्षेत्र (अ+ब)	३४.४९.००						सरकार जमा करण्यात आली (६) मा.जिल्हाधिकारी अम.यांचे आदेश अ का/राजस्व/कक्ष-२६/ (६) कावि-२३६/०७ दि.१९/५/०७ नुसार ८-९७न.प.दर्यापुर यांनी (६)
आकारणी ०.००							घनकचरा साठवणुकीकरीता मंजूर करण्यात आली. (६) मा.जिल्हाधिकारी अम. यांचे आदेश क्र./अका/कक्ष/२६/राजस्व (६) कावि/६७९ यांचे आदेश नुसार ०.६९ आर जमिन मेमन समाजा (६)
जुडी किंवा आकारणी							करीता राखीव ठेवण्यात आली (६) इतर चराई करीता वि. उप.पदा.साहेब यांचा R.T.S. ६७/१७२/८१/८२ बनोसा ८१/८२ दि. ३१/१०/८२ प्रमाणे (२००२५) सदहुं स.न. मधील २८.०० जमीन चराई करीता ठेवण्यात आला आहे (२००२५) वि. जिल्हाधिकारी अमरावती यांचे आदेश क्र. REV/ Desk xxv WS ८०४/९७ (२००२५) वि. तहसिलदार दर्यापूर यांचे आदेश क्र. प्रस्तु-१ /रेकॉर्ड/४३/९८ दि. २६/८/९७ च्या आदेशावरून (२००२५)
							प्रलंबित फेरफार : नाही.
							शेवटचा फेरफार क्रमांक : ३०९९ व दिनांक : ०६/०४/२०२१
जुने फेरफार क्र : (६) (१०२) (२२४३) (२४६७) (३०९९) (२००२६)							सीमा आणि भुमापन चिन्हे :



हा गाव नमूना क्रमांक ७ दिनांक १४/१२/२०२१:११:०३:५५ PM रोजी डिजिटल स्वाक्षरीत केला आहे व गाव नमूना क्रमांक १२ चा डेटा स्वयंप्रमाणित असल्यामुळे ७/१२ अभिलेखावर वर कोणत्याही सही शिक्क्याची आवश्यकता नाही.
७/१२ डाउनलोड दि. : २५/१०/२०२३ : १३:१८:३४ PM. वैधता पडताळणीसाठी <https://digitalsatbara.mahabhumii.gov.in/dslr/> या संकेत स्थळावर जाऊन 0711100001146523 हा क्रमांक वापरावा.

पृष्ठ क्र. २/४



भुविअभिलेख निर्माण

ई महाभूमि

हा गाव नमूना क्रमांक ७ दिनांक **१४/१२/२०२१:११:०३:५५ PM** रोजी डिजिटल स्वाक्षरीत केला आहे व गाव नमूना क्रमांक १२ चा डेटा स्वयंप्रमाणित असल्यामुळे ७/१२ अभिलेखावर वर कोणत्याही सही शिक्क्याची आवश्यकता नाही.

७/१२ डाउनलोड दि. : २५/१०/२०२३ : १३:१८:३४ PM. वैधता पडताळणीसाठी <https://digitalsatbara.mahabhumi.gov.in/dslr/> या संकेत स्थळावर जाऊन **0711100001146523** हा क्रमांक वापरावा.

पृष्ठ क्र. ३/४

Digitally signed



गाव नमुना बारा (पिकांची नोंदवही)

[महाराष्ट्र जमीन महसूल अधिकार अभिलेख आणि नोंदवह्या (तयार करणे व सुस्थितीत ठेवणे) नियम १९७१ यातील नियम २९]

गाव :- बनोसा (५३२९३०)

तालुका :- दर्यापूर

जिल्हा :- अमरावती

भूमापन क्रमांक व उपविभाग ३२/१

			पिकाखालील क्षेत्राचा तपशील					लागवडीसाठी उपलब्ध नसलेली जमीन		शेरा
वर्षे	हंगाम	खाते क्रमांक	पिकाचा प्रकार	पिकांचे नाव	जल सिंचित	अजल सिंचित	जल सिंचनाचे साधन	स्वरूप	क्षेत्र	
(१)	(२)	(३)	(४)	(५)	(६)	(७)	(८)	(९)	(१०)	(११)
					हे.आर.चौ.मी	हे.आर.चौ.मी			हे.आर.चौ.मी	
२०१९-२०	खरीप							पोटखराब	१६.१४००	
							चराई पड	१८.३५००		
२०२०-२१	खरीप							पोटखराब	१६.१४००	
							चराई पड	१८.३५००		
२०२१-२२	खरीप	२२४२						पोटखराब	०.६९००	
		३५९१						पोटखराब	५.२८००	
		३५९२						पोटखराब	१.२०००	
		३५९३						पोटखराब	८.९७००	
	संपूर्ण वर्ष	२०४५						चराई पड	१८.३५००	

टीप : ** सदरची नोंद मोबाइल ॲप द्वारे घेणेत आलेली आहे



महाराष्ट्र शासन

वर्ष : २०२३-२४

गाव नमुना आठ - अ
धारण जाभिनीची नोंदवही (कृषिक)
(आसामीवार खतावणी --जमाबंदी पत्रक)

अहवाल दिनांक : २५-१०-२०२३

गाव: बनोसा

तालुका: दर्यापुर

जिल्हा: अमरावती

खाते क्रमांक : ३५९१ (व्यक्तिगत खातेदार) खातेदारांची नावे : जे.डी. पाटील सांगळुदकर महाविद्यालय दर्यापुर .

गाव नमुना सहा मधील नोंद	भूमापन क्रमांक व उपविभाग क्रमांक	क्षेत्र			वसुलीसाठी			एकूण
		लागवडी योग्य क्षेत्र (लागवडी योग्य नसलेले)	पोटखराब क्षेत्र (लागवडी योग्य नसलेले)	एकूण क्षेत्र (हे.आर.चौ.मी)	आकारणी किंवा जुडी	दुमाला जमिनीवरील नुकसान.	स्थानिक उपकर जि.प. ग्रा. प.	
(१)	(२)	(हे.आर.चौ.मी) (३अ)	(हे.आर.चौ.मी) (३ब)	(हे.आर.चौ.मी) (३क)	(४)	(५)	(६अ) (६ब)	(७)
	३२/१	०.००००	५.२८००	५.२८००	०	०	०	०
	एकूण	०.००००	५.२८००	५.२८००	०	०	०	०

टीप :- उक्त रकाना क्र.३(अ) मधील लागवडी योग्य क्षेत्र हेच आकारणीस पात्र राहिल. पोटखराब क्षेत्रावर आकारणी लागू नाही.



हा खाते उत्तरा अभिलेख ७/१२ च्या डीजिटल स्वाक्षरीत डेटा वरून (दि. २५/१०/२०२३ वेळ ०१:२५:१६ PM रोजी) तयार झाला असल्यामुळे यावर कोणाच्याही सही-शिक्याची आवश्यकता नाही. ८-अ डाउनलोड व वैध दि. : २५/१०/२०२३ वेळ : ०१:२५:१७ PM. , वैधता ११२००००१०१५४६९०७ हा पडताळणीक्रमांक वापरून <https://digitalsatbara.mahabhumi.gov.in/dslr/> वरून तपासावी.

□□□□
□□□. 1 / 1

Digitally signed



फेरफारांची नोंदवही (फेरफार पत्रक)

[महाराष्ट्र जमीन सर्वसूचक अभिनव आणि नोंदवही (तयार करणे व सक्षिप्त ठेवणे) नियम १९७१ यातील नियम १०]

गाव: खोशी तालुका: दर्यापूर वडा: सामान्य

नोंदीचा अनुक्रमांक	संपादन केलेला अधिकाराने स्वरूप	परिणाम झालेले भूमापन व उपविभाग क्रमांक	चाचणी अधिकार्याची आद्यादारी किंवा घेरा
920	<p>वे. के. गा. १४-८-८८</p> <p>क. फी. न. १४-८-८८</p> <p>व्यवहार :- खेरी मजिस्ट्र.</p> <p>प्रवातदार :- श्री. जे. डी. पंडित प्रधाविधा</p> <p>नम सांख्यिकीकरण मांजा सैकाईला</p> <p>६-११ मा. १९८१</p> <p>त खखार</p>	<p>32</p> <p>32 32 32</p> <p>9-20</p>	<p>दिनांक ८-९-८०</p> <p>वि. जि. (१) विकासी</p> <p>अभ्यासकरी सांख्यिकी</p> <p>क्र. REV/Desk-32</p> <p>WS-804/97</p> <p>dt 2-10-81</p> <p>वि. न. ह. कि. (१) २ दम</p> <p>सांख्यिकीकरण प्र.</p> <p>वे. को. डी/का. वि. ४३</p> <p>दि. २६-८-८०</p> <p>वरील को. ११६</p> <p>नोंद करू.</p> <p>वि. कामां व</p> <p>८-९-८०</p> <p>मी. ज. व.</p>
	<p>मा. जि. (१) विकासी अभ्यासकरी सांख्यिकी</p> <p>कार्यक्र. क्र. R.W/Desk 32 WS 804/97</p> <p>(१) २ 2-10-81 नमवे नोंद</p> <p>व्यवहार वे. को. डी. सं. न. ३२ ई. डी. व.</p> <p>६-११ मा. १९८१</p> <p>जमीन वे. को. डी. मा. १९८१ डॉ. ज. व. सा. वि.</p> <p>सांख्यिकीकरण मांजा सैकाईला</p> <p>प्रवातदार का. ज. व. सा. वि.</p> <p>मा. २-१०-८१</p> <p>कार्यक्र. क्र. प्र. १/वे. को. डी/का. वि. ३०/८०</p>		
	<p>वि. न. ह. कि. (१) २ दम</p> <p>सांख्यिकीकरण प्र.</p> <p>वे. को. डी/का. वि. ४३</p> <p>दि. २६-८-८०</p> <p>वरील को. ११६</p>		
	<p>नोंद करू.</p>		
	<p>वि. कामां व</p> <p>८-९-८०</p>		
	<p>मी. ज. व.</p>		
	<p>वि. न. ह. कि. (१) २ दम</p> <p>सांख्यिकीकरण प्र.</p> <p>वे. को. डी/का. वि. ४३</p> <p>दि. २६-८-८०</p> <p>वरील को. ११६</p>		
	<p>नोंद करू.</p>		
	<p>वि. कामां व</p> <p>८-९-८०</p>		
	<p>मी. ज. व.</p>		



Handwritten signatures and dates in blue ink, including '28/10/81'.

Official stamp and text: 'आचार्यजीजी', 'नाचव तलासिलदार तथा कार्यालयी दलदलिकारी वधा'.

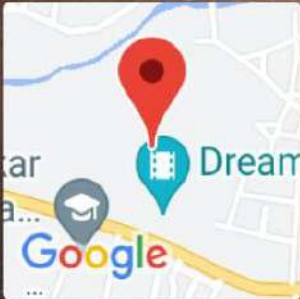


Jijau Hall: Students Auditorium









Daryapur, Maharashtra, India

W8F7+RC3, Sahakar Nagar, Daryapur, Maharashtra

444803, India

Lat 20.924056°

Long 77.313934°

22/12/22 11:48 AM



GPS Map Camera



Daryapur, Maharashtra, India

Shop No 2 Bazar Line, Sahakar Nagar, Daryapur,
Maharashtra 444803, India

Lat 20.926591°

Long 77.308083°

22/12/22 11:40 AM



POCO M3 | @SAURABH





● ○ ○
POCO M3 | @SAURABH



Daryapur, Maharashtra, India
W8C7+P59, Shiwalkar Nagar, Daryapur, Daryapur Banosa, Maharashtra 444803, India
Lat 20.922215°
Long 77.312694°
21/02/23 02:15 PM GMT +05:30



Daryapur, Maharashtra, India
W8C7+P59, Shiwalkar Nagar, Daryapur, Daryapur Banosa, Maharashtra 444803, India
Lat 20.922204°
Long 77.31278°
21/02/23 02:13 PM GMT +05:30




 GPS Map Camera



Google

Daryapur, Maharashtra, India
W8C7+P59, Shiwardkar Nagar, Daryapur, Daryapur Banosa, Maharashtra 444803, India
Lat 20.921983°
Long 77.312797°
21/02/23 02:20 PM GMT +05:30

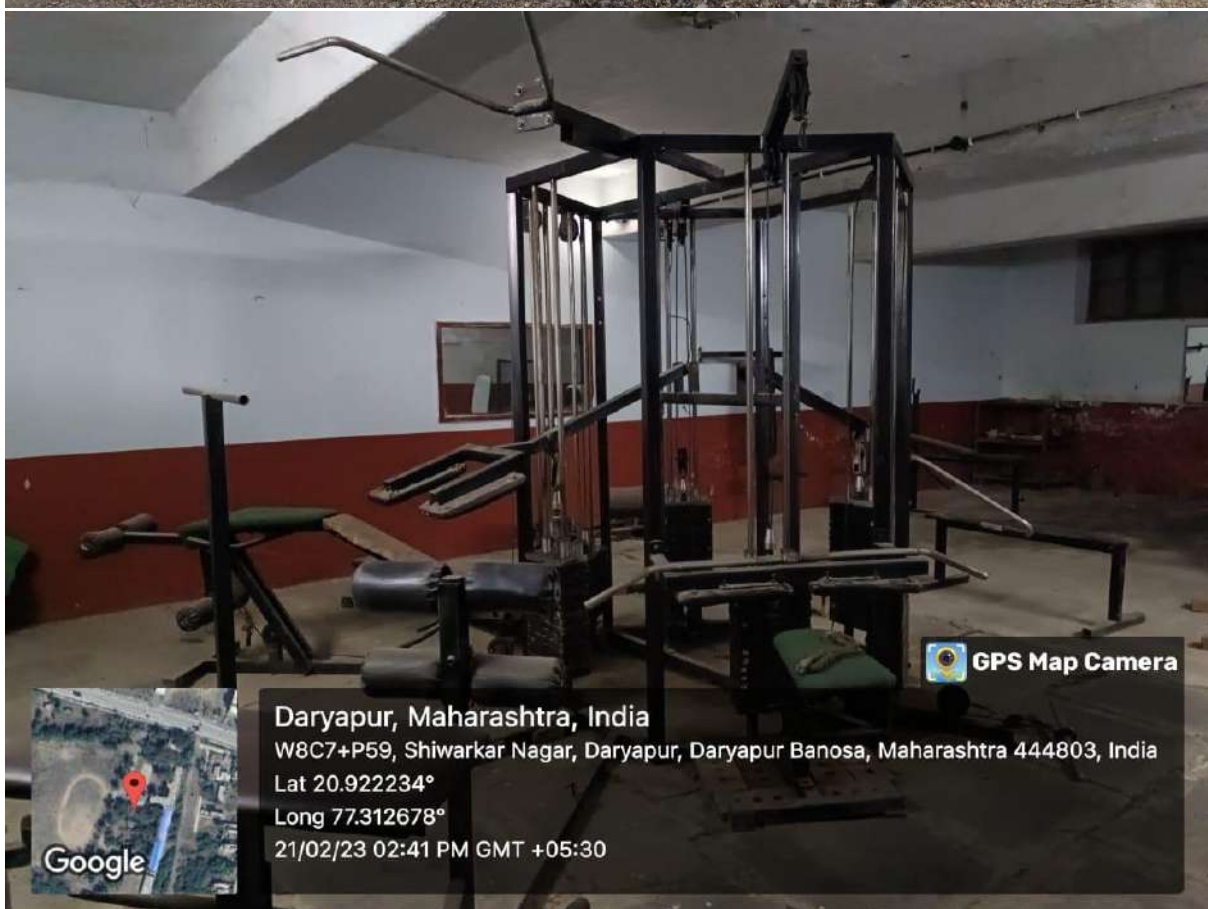


 GPS Map Camera



Google

Daryapur, Maharashtra, India
W8C7+P59, Shiwardkar Nagar, Daryapur, Daryapur Banosa, Maharashtra 444803, India
Lat 20.922215°
Long 77.312694°
21/02/23 02:16 PM GMT +05:30





Ms. S. G. Sonone conducting lecture using ICT tools in digital classroom no. 1



Dr. A. R. Somwanshi conducting lecture using ICT tools in digital classroom no. 2

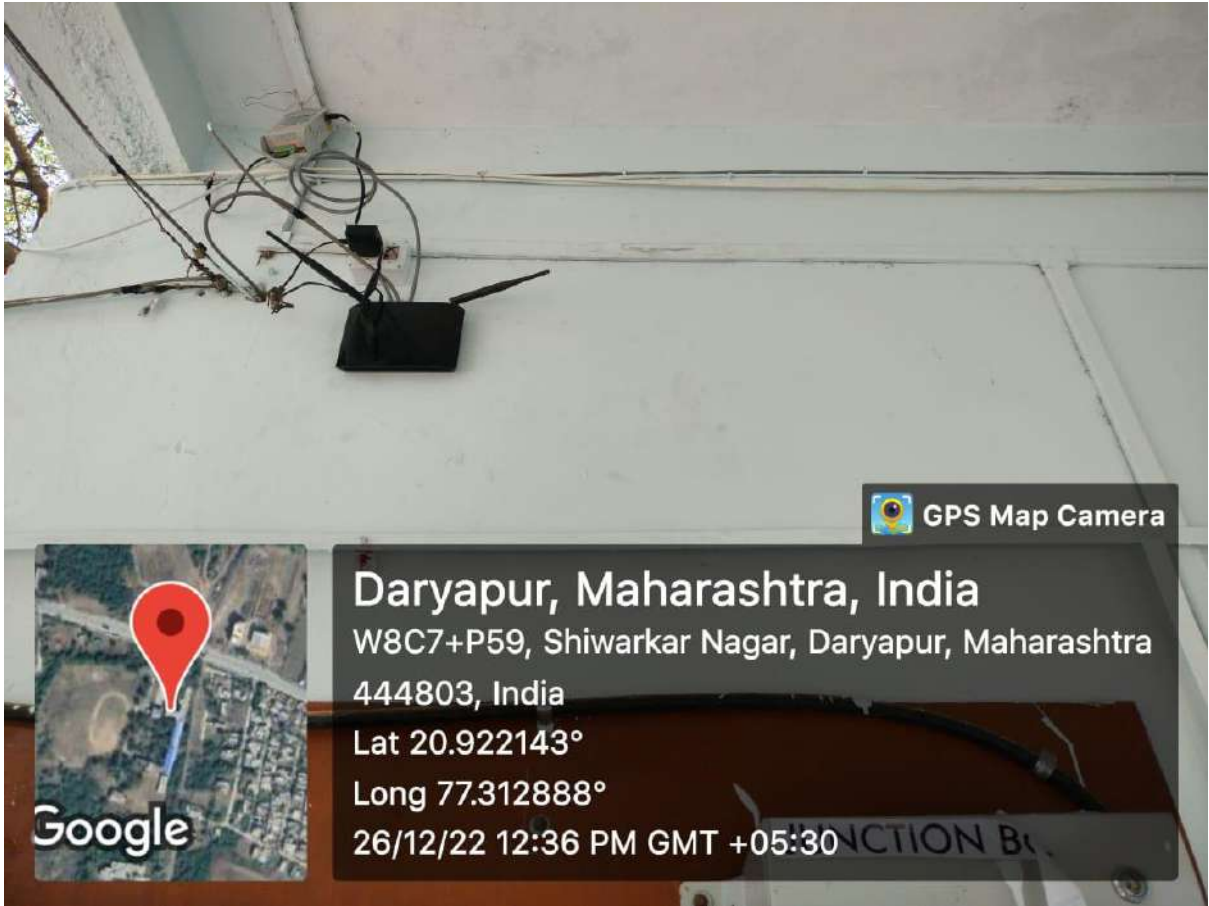


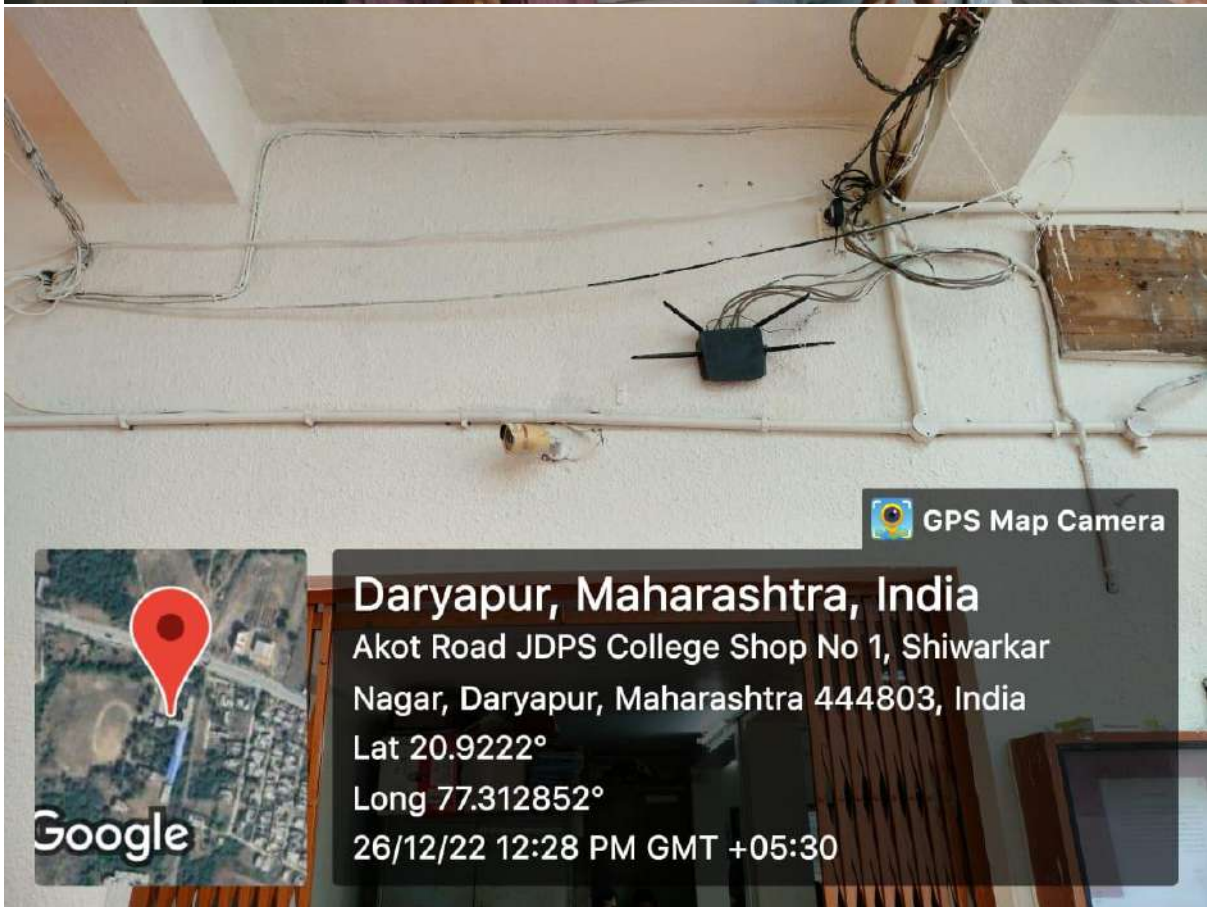
Dr. P. D. Diwan conducting lecture using ICT tools in digital classroom no. 3

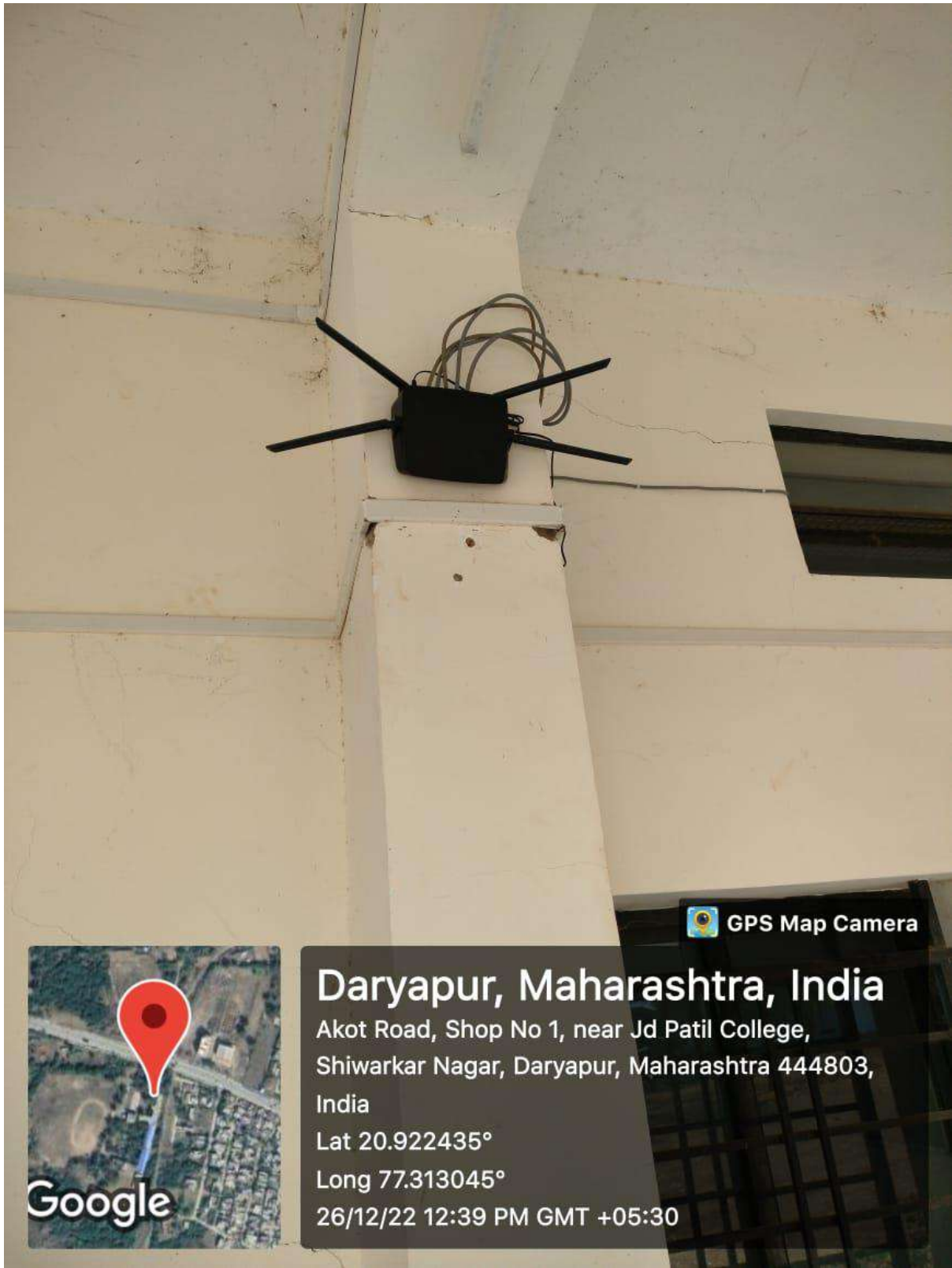



Dr. A. S. Dighade conducting lecture using ICT tools in digital classroom no. 4

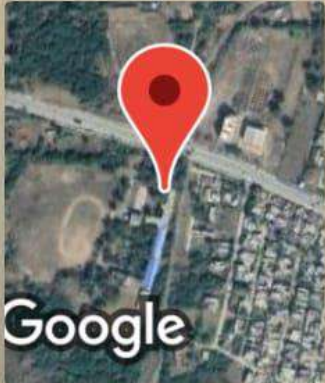








 GPS Map Camera



Daryapur, Maharashtra, India

Akot Road, Shop No 1, near Jd Patil College,
Shiwarkar Nagar, Daryapur, Maharashtra 444803,
India

Lat 20.922435°

Long 77.313045°

26/12/22 12:39 PM GMT +05:30



 GPS Map Camera



Daryapur, Maharashtra, India

W8C7+P59, Shiwarkar Nagar, Daryapur, Maharashtra
444803, India

Lat 20.922143°

Long 77.312888°

26/12/22 12:36 PM GMT +05:30

JUNCTION B...